
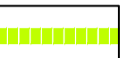




LEGENDA :

-  **CONFINE DI STATO**
-  **CONFINE DI PROVINCIA**
-  **CONFINE COMUNE DI OLGiate COMASCO**
-  **CONFINE COMUNI CONTERMINI**

Proprietà Regione Lombardia - fonte CT 50 - anno 2002

Città di Olgiate Comasco
(Provincia di Como)



**PIANO DI GOVERNO
DEL TERRITORIO**

DOCUMENTO DI PIANO
FASE RICOGNITIVA - CONOSCITIVA

INQUADRAMENTO TERRITORIALE
Quadro di riferimento sovracomunale

A1.2

SCALA: 1: 50.000

Progettazione urbanistica:

Dott. arch. Giuseppe Tettamanti *iscr. albo di Como n°. 165-A*
Dott. arch. Giovanna Moretti *iscr. albo di Como n°. 1984-A*
con
Dott. arch. Nicola Tettamanti *iscr. albo di Como n°. 2254-A*

Edizione **luglio 2013**

Valutazione Ambientale Strategica V.A.S.:

Dott. arch. Giuseppe Tettamanti *iscr. albo di Como n°. 165-A*
Dott. arch. Giovanna Moretti *iscr. albo di Como n°. 1984-A*
con
Dott. arch. Marco Malinverno *iscr. albo di Como n°. 2121-A*

ADOZIONE	
PARERE REGIONE LOMBARDIA	
COMPATIBILITA' P.T.C.P.	
OSSERVAZIONI/APPROVAZIONE	

Il Sindaco

Il Segretario Comunale

LA RIPRODUZIONE DEL PRESENTE DOCUMENTO E' VIETATA A NORMA DI LEGGE. DIVERSAMENTE SARA' NECESSARIO ACQUISIRE REGOLARE AUTORIZZAZIONE

Stampa 9 luglio 2013
Versione 9 luglio 2013